

Var finns klartexten  
 Det är denna jag söker  
 Den som stämmer  
 men ändå ger sång

ur Doriderna av Harry Martinsson

1

## INLEDNING

Driven av nyfikenhet på en bygds historia känns det naturligt börja så långt tillbaka att spåren upphör. Vad beträffar Färingsö har verksamhet troligen funnits på stenåldern, i form av säljakt vilken bedrivits bland kobbarna. Under bronsålder (1800-500 BC) har kobbarna höjt sig ur havet till ibland beboeliga öar.

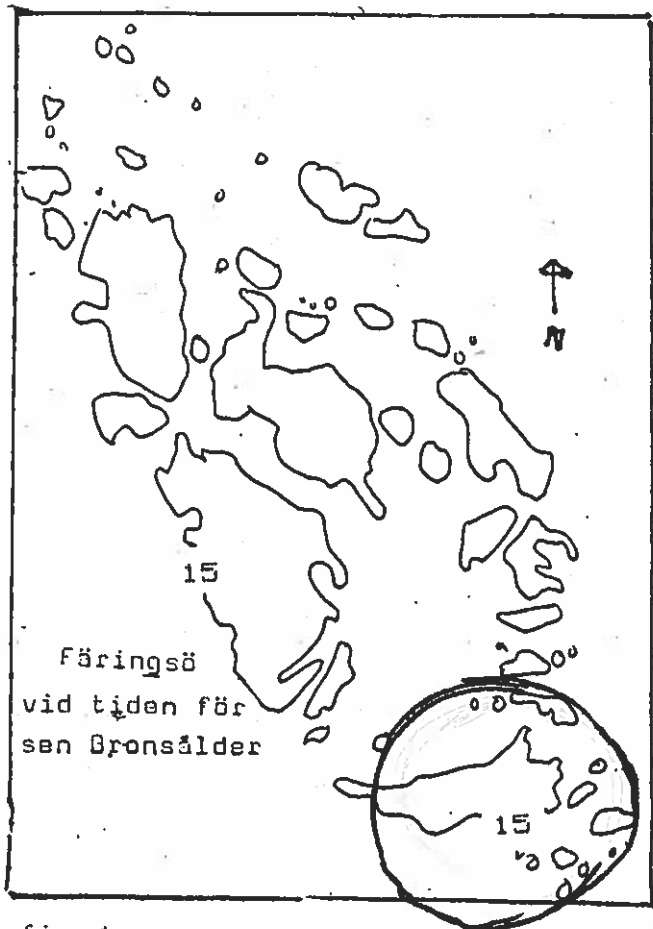


fig 1



fig 2  
 Spjutspets av ben  
 (inv nr 17561 up  
 Skå sn) funnen på  
 Skåslätten.



fig 7

Indelning i bebyggelseenheter, Färingsö enligt Reisborg.

Reisborg, manus

Färingsö  
Förekomst av gyttjelera (vassindikerande)




fig 11


15 möh —

25 möh - -

nuvarande nivå —

gyttjelera 

0 2 km 4 km



## 1.3 BEGRÄNSNING (tid och rum)

Tiden bronsålder har valts dels därför att spåren av verksamhet på Färingsö kan antas uppträda då. I områden i närheten finns belägg för tidig verksamhet ex på Lovö (Petré -84), i Hallunda (Janusson -81) och i Uppland (Jensen -87) för att nämna några. Rumsliga valet beror på att Färingsö är en ö och vatt-net bildar idag en naturlig geografisk gräns. Vid tiden för bronsålder var Färingsö mer att betrakta som en arkipelag och inte den geografiska enhet man idag finner naturlig. Man kan på kartan för bronsålder se fyra ögrupperingar som relativt väl stämmer med nuvarande sockengränser.

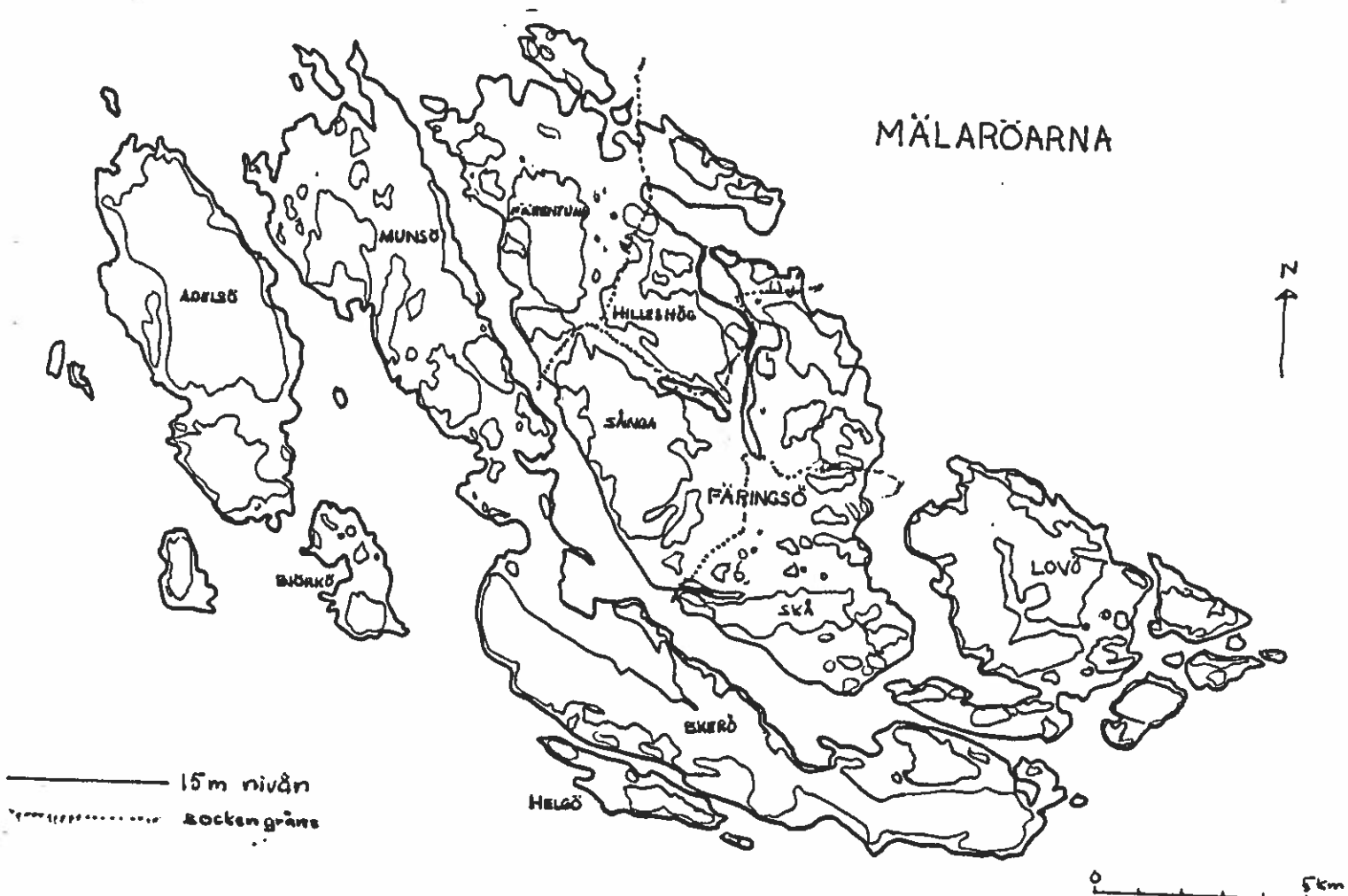




fig 5

Färingsö  
Med glaciällera över 15 m-nivån  
och över 20 m-nivån



fig 10

glaciällera över 15 m   
" " 20 m 

0 2 km 4 km



# BRONSÅLDER på Färingsö

En metodstudie av bosättningsmönster  
och ekologi

Uppsats i Påbyggnadskurs i Arkeologi,  
särskilt nordeuropeisk,  
vid Stockholms Universitet.  
Framlagd vårterminen 1988  
av Monica Skarelius  
Handledare: Bo Petre'